

**Aangetekend met
ontvangstbevestiging**

Uw bericht van	Uw kenmerk	Ons kenmerk	datum
		ISC/2022/136	26 juli 2022

BETREFT | Voorlopig onteigeningsbesluit fietssnelweg F2 –
aankondiging openbaar onderzoek

Geachte,

Krachtens besluit van de Vlaamse Regering van 27 oktober 2017 tot uitvoering van het Vlaams onteigeningsdecreet van 24 februari 2017 heeft de Raad van Bestuur van De Werkvennootschap de onteigeningsplannen voor de aanleg van een **fietssnelweg F2 tussen Sint-Martens-Bodegem en station Groot-Bijgaarden** voorlopig vastgesteld.

In de onteigeningsplannen zijn de volle eigendommen opgenomen van de onroerende goederen, gelegen op het grondgebied van de gemeente Dilbeek:

- 7^e afd., gekend onder NIS-nummer 23074, sectie A, nr. 209A, met een totaal te onteigenen oppervlakte van 232ca, zoals aangeduid als inname nummer 24 op het als bijlage A bij dit besluit gevoegde plan
- 7^e afd., gekend onder NIS-nummer 23074, sectie A, nr. 210H, met een totaal te onteigenen oppervlakte van 490ca, zoals aangeduid als inname nummer 26 op het als bijlage A bij dit besluit gevoegde plan
- 7^e afd., gekend onder NIS-nummer 23074, sectie A, nr. 219B, met een totaal te onteigenen oppervlakte van 93ca, zoals aangeduid als inname nummer 32a op het als bijlage A bij dit besluit gevoegde plan

- 7^e afd., gekend onder NIS-nummer 23074, sectie A, nr. 215N, met een totaal te onteigenen oppervlakte van 125ca, zoals aangeduid als inname nummer 38 op het als bijlage A bij dit besluit gevoegde plan
- 7^e afd., gekend onder NIS-nummer 23074, sectie A, nr. 218Y, met een totaal te onteigenen oppervlakte van 107ca, zoals aangeduid als inname nummer 39 op het als bijlage A bij dit besluit gevoegde plan
- 7^e afd., gekend onder NIS-nummer 23074, sectie A, nr. 340V, met een totaal te onteigenen oppervlakte van 132ca, zoals aangeduid als inname nummer 40 op het als bijlage A bij dit besluit gevoegde plan
- 1^e afd., gekend onder NIS-nummer 23016, sectie A, nr. 64D, met een totaal te onteigenen oppervlakte van 526ca, zoals aangeduid als inname nummer 47a op het als bijlage A bij dit besluit gevoegde plan
- 4^e afd., gekend onder NIS-nummer 23026, sectie B, nr. 214P6, met een totaal te onteigenen oppervlakte van 430ca, zoals aangeduid als inname 53a op het als bijlage A bij dit besluit gevoegde plan
- 4^e afd., gekend onder NIS-nummer 23026, sectie B, nr. 214G6, met een totaal te onteigenen oppervlakte van 65ca, zoals aangeduid als inname 55 op het als bijlage A bij dit besluit gevoegde plan
- 4^e afd., gekend onder NIS-nummer 23026, sectie B, nr. 89V10, met een totaal te onteigenen oppervlakte van 130ca, zoals aangeduid als inname 57 op het als bijlage A bij dit besluit gevoegde plan
- 4^e afd., gekend onder NIS-nummer 23026, sectie B, nr. 91H7, met een totaal te onteigenen oppervlakte van 88ca, zoals aangeduid als inname 58 op het als bijlage A bij dit besluit gevoegde plan
- 4^e afd., gekend onder NIS-nummer 23026, sectie B, nr. 91H6, met een totaal te onteigenen oppervlakte van 34ca, zoals aangeduid als inname 62 op het als bijlage A bij dit besluit gevoegde plan
- 4^e afd., gekend onder NIS-nummer 23026, sectie B, nr. 91D6, met een totaal te onteigenen oppervlakte van 43ca, zoals aangeduid als inname 66 op het als bijlage A bij dit besluit gevoegde plan
- 4^e afd., gekend onder NIS-nummer 23026, sectie B, nr. 116F21, met een totaal te onteigenen oppervlakte van 93ca, zoals aangeduid als inname 74 op het als bijlage A bij dit besluit gevoegde plan
- 4^e afd., gekend onder NIS-nummer 23026, sectie B, nr. 116H19, met een totaal te onteigenen oppervlakte van 7ca, zoals aangeduid als inname 75 op het als bijlage A bij dit besluit gevoegde plan
- 4^e afd., gekend onder NIS-nummer 23026, sectie B, nr. 116T9, met een totaal te onteigenen oppervlakte van 7ca, zoals aangeduid als inname 76 op het als bijlage A bij dit besluit gevoegde plan

Overeenkomstig artikel 17 van het Vlaams Onteigeningsdecreet van 24 februari 2017 wordt dit onteigeningsplan aan een openbaar onderzoek onderworpen dat loopt **van maandag 29 augustus tot donderdag 29 september**.

Het dossier ligt ter inzage bij dienst Openbare Ruimte, De Heetveldlaan 4, 1^e verdiep, 1700 Dilbeek. Het dossier inkijken kan enkel op afspraak via openbareruimte@dilbeek.be of 02/451 68 50 (op weekdays van 9u tot 12u en van 14u tot 16u).

De documenten zijn eveneens digitaal te raadplegen via de website van de gemeente Dilbeek, www.dilbeek.be/bekendmakingen en via de website van De Werkvennootschap, www.werkenaandering.be/f2vergunning.

Schriftelijke standpunten, opmerkingen en bezwaren kunnen **tot uiterlijk donderdag 29 september** ingediend worden via een aangetekend schrijven gericht aan De Werkvennootschap, Sint-Lazaruslaan 4-10 – 1210 Brussel, of gericht aan de gemeente Dilbeek, Dienst Openbare Ruimte, De Heetveldelaan 4, 1700 Dilbeek.

Hoogachtend,



Wouter Casteels
Algemeen Manager

**Aangetekend met
ontvangstbevestiging**

Uw bericht van	Uw kenmerk	Ons kenmerk	datum
		ISC/2022/145	26 juli 2022

BETREFT | Voorlopig onteigeningsbesluit fietssnelweg F2 –
aankondiging openbaar onderzoek

Geachte,

Krachtens besluit van de Vlaamse Regering van 27 oktober 2017 tot uitvoering van het Vlaams onteigeningsdecreet van 24 februari 2017 heeft de Raad van Bestuur van De Werkvennootschap de onteigeningsplannen voor de aanleg van een **fietssnelweg F2 tussen Sint-Martens-Bodegem en station Groot-Bijgaarden** voorlopig vastgesteld.

In de onteigeningsplannen zijn de volle eigendommen opgenomen van de onroerende goederen, gelegen op het grondgebied van de gemeente Dilbeek:

- 7^e afd., gekend onder NIS-nummer 23074, sectie A, nr. 209A, met een totaal te onteigenen oppervlakte van 232ca, zoals aangeduid als inname nummer 24 op het als bijlage A bij dit besluit gevoegde plan
- 7^e afd., gekend onder NIS-nummer 23074, sectie A, nr. 210H, met een totaal te onteigenen oppervlakte van 490ca, zoals aangeduid als inname nummer 26 op het als bijlage A bij dit besluit gevoegde plan
- 7^e afd., gekend onder NIS-nummer 23074, sectie A, nr. 219B, met een totaal te onteigenen oppervlakte van 93ca, zoals aangeduid als inname nummer 32a op het als bijlage A bij dit besluit gevoegde plan

- 7^e afd., gekend onder NIS-nummer 23074, sectie A, nr. 215N, met een totaal te onteigenen oppervlakte van 125ca, zoals aangeduid als inname nummer 38 op het als bijlage A bij dit besluit gevoegde plan
- 7^e afd., gekend onder NIS-nummer 23074, sectie A, nr. 218Y, met een totaal te onteigenen oppervlakte van 107ca, zoals aangeduid als inname nummer 39 op het als bijlage A bij dit besluit gevoegde plan
- 7^e afd., gekend onder NIS-nummer 23074, sectie A, nr. 340V, met een totaal te onteigenen oppervlakte van 132ca, zoals aangeduid als inname nummer 40 op het als bijlage A bij dit besluit gevoegde plan
- 1^e afd., gekend onder NIS-nummer 23016, sectie A, nr. 64D, met een totaal te onteigenen oppervlakte van 526ca, zoals aangeduid als inname nummer 47a op het als bijlage A bij dit besluit gevoegde plan
- 4^e afd., gekend onder NIS-nummer 23026, sectie B, nr. 214P6, met een totaal te onteigenen oppervlakte van 430ca, zoals aangeduid als inname 53a op het als bijlage A bij dit besluit gevoegde plan
- 4^e afd., gekend onder NIS-nummer 23026, sectie B, nr. 214G6, met een totaal te onteigenen oppervlakte van 65ca, zoals aangeduid als inname 55 op het als bijlage A bij dit besluit gevoegde plan
- 4^e afd., gekend onder NIS-nummer 23026, sectie B, nr. 89V10, met een totaal te onteigenen oppervlakte van 130ca, zoals aangeduid als inname 57 op het als bijlage A bij dit besluit gevoegde plan
- 4^e afd., gekend onder NIS-nummer 23026, sectie B, nr. 91H7, met een totaal te onteigenen oppervlakte van 88ca, zoals aangeduid als inname 58 op het als bijlage A bij dit besluit gevoegde plan
- 4^e afd., gekend onder NIS-nummer 23026, sectie B, nr. 91H6, met een totaal te onteigenen oppervlakte van 34ca, zoals aangeduid als inname 62 op het als bijlage A bij dit besluit gevoegde plan
- 4^e afd., gekend onder NIS-nummer 23026, sectie B, nr. 91D6, met een totaal te onteigenen oppervlakte van 43ca, zoals aangeduid als inname 66 op het als bijlage A bij dit besluit gevoegde plan
- 4^e afd., gekend onder NIS-nummer 23026, sectie B, nr. 116F21, met een totaal te onteigenen oppervlakte van 93ca, zoals aangeduid als inname 74 op het als bijlage A bij dit besluit gevoegde plan
- 4^e afd., gekend onder NIS-nummer 23026, sectie B, nr. 116H19, met een totaal te onteigenen oppervlakte van 7ca, zoals aangeduid als inname 75 op het als bijlage A bij dit besluit gevoegde plan
- 4^e afd., gekend onder NIS-nummer 23026, sectie B, nr. 116T9, met een totaal te onteigenen oppervlakte van 7ca, zoals aangeduid als inname 76 op het als bijlage A bij dit besluit gevoegde plan


Overeenkomstig artikel 17 van het Vlaams Onteigeningsdecreet van 24 februari 2017 wordt dit onteigeningsplan aan een openbaar onderzoek onderworpen dat loopt **van maandag 29 augustus tot donderdag 29 september**.

Het dossier ligt ter inzage bij dienst Openbare Ruimte, De Heetveldlaan 4, 1^e verdiep, 1700 Dilbeek. Het dossier inkijken kan enkel op afspraak via openbareruimte@dilbeek.be of 02/451 68 50 (op weekdays van 9u tot 12u en van 14u tot 16u).

De documenten zijn eveneens digitaal te raadplegen via de website van de gemeente Dilbeek, www.dilbeek.be/bekendmakingen en via de website van De Werkvennootschap, www.werkenaandering.be/f2vergunning.

Schriftelijke standpunten, opmerkingen en bezwaren kunnen **tot uiterlijk donderdag 29 september** ingediend worden via een aangetekend schrijven gericht aan De Werkvennootschap, Sint-Lazaruslaan 4-10 – 1210 Brussel, of gericht aan de gemeente Dilbeek, Dienst Openbare Ruimte, De Heetveldelaan 4, 1700 Dilbeek.

Hoogachtend,



Wouter Casteels
Algemeen Manager



**Aangetekend met
ontvangstbevestiging**

Uw bericht van	Uw kenmerk	Ons kenmerk	datum
		ISC/2022/144	26 juli 2022

BETREFT | Voorlopig onteigeningsbesluit fietssnelweg F2 –
aankondiging openbaar onderzoek

Geachte,

Krachtens besluit van de Vlaamse Regering van 27 oktober 2017 tot uitvoering van het Vlaams onteigeningsdecreet van 24 februari 2017 heeft de Raad van Bestuur van De Werkvennootschap de onteigeningsplannen voor de aanleg van een **fietssnelweg F2 tussen Sint-Martens-Bodegem en station Groot-Bijgaarden** voorlopig vastgesteld.

In de onteigeningsplannen zijn de volle eigendommen opgenomen van de onroerende goederen, gelegen op het grondgebied van de gemeente Dilbeek:

- 7^e afd., gekend onder NIS-nummer 23074, sectie A, nr. 209A, met een totaal te onteigenen oppervlakte van 232ca, zoals aangeduid als inname nummer 24 op het als bijlage A bij dit besluit gevoegde plan
- 7^e afd., gekend onder NIS-nummer 23074, sectie A, nr. 210H, met een totaal te onteigenen oppervlakte van 490ca, zoals aangeduid als inname nummer 26 op het als bijlage A bij dit besluit gevoegde plan
- 7^e afd., gekend onder NIS-nummer 23074, sectie A, nr. 219B, met een totaal te onteigenen oppervlakte van 93ca, zoals aangeduid als inname nummer 32a op het als bijlage A bij dit besluit gevoegde plan

- 7^e afd., gekend onder NIS-nummer 23074, sectie A, nr. 215N, met een totaal te onteigenen oppervlakte van 125ca, zoals aangeduid als inname nummer 38 op het als bijlage A bij dit besluit gevoegde plan
- 7^e afd., gekend onder NIS-nummer 23074, sectie A, nr. 218Y, met een totaal te onteigenen oppervlakte van 107ca, zoals aangeduid als inname nummer 39 op het als bijlage A bij dit besluit gevoegde plan
- 7^e afd., gekend onder NIS-nummer 23074, sectie A, nr. 340V, met een totaal te onteigenen oppervlakte van 132ca, zoals aangeduid als inname nummer 40 op het als bijlage A bij dit besluit gevoegde plan
- 1^e afd., gekend onder NIS-nummer 23016, sectie A, nr. 64D, met een totaal te onteigenen oppervlakte van 526ca, zoals aangeduid als inname nummer 47a op het als bijlage A bij dit besluit gevoegde plan
- 4^e afd., gekend onder NIS-nummer 23026, sectie B, nr. 214P6, met een totaal te onteigenen oppervlakte van 430ca, zoals aangeduid als inname 53a op het als bijlage A bij dit besluit gevoegde plan
- 4^e afd., gekend onder NIS-nummer 23026, sectie B, nr. 214G6, met een totaal te onteigenen oppervlakte van 65ca, zoals aangeduid als inname 55 op het als bijlage A bij dit besluit gevoegde plan
- 4^e afd., gekend onder NIS-nummer 23026, sectie B, nr. 89V10, met een totaal te onteigenen oppervlakte van 130ca, zoals aangeduid als inname 57 op het als bijlage A bij dit besluit gevoegde plan
- 4^e afd., gekend onder NIS-nummer 23026, sectie B, nr. 91H7, met een totaal te onteigenen oppervlakte van 88ca, zoals aangeduid als inname 58 op het als bijlage A bij dit besluit gevoegde plan
- 4^e afd., gekend onder NIS-nummer 23026, sectie B, nr. 91H6, met een totaal te onteigenen oppervlakte van 34ca, zoals aangeduid als inname 62 op het als bijlage A bij dit besluit gevoegde plan
- 4^e afd., gekend onder NIS-nummer 23026, sectie B, nr. 91D6, met een totaal te onteigenen oppervlakte van 43ca, zoals aangeduid als inname 66 op het als bijlage A bij dit besluit gevoegde plan
- 4^e afd., gekend onder NIS-nummer 23026, sectie B, nr. 116F21, met een totaal te onteigenen oppervlakte van 93ca, zoals aangeduid als inname 74 op het als bijlage A bij dit besluit gevoegde plan
- 4^e afd., gekend onder NIS-nummer 23026, sectie B, nr. 116H19, met een totaal te onteigenen oppervlakte van 7ca, zoals aangeduid als inname 75 op het als bijlage A bij dit besluit gevoegde plan
- 4^e afd., gekend onder NIS-nummer 23026, sectie B, nr. 116T9, met een totaal te onteigenen oppervlakte van 7ca, zoals aangeduid als inname 76 op het als bijlage A bij dit besluit gevoegde plan

Overeenkomstig artikel 17 van het Vlaams Ontheingingsdecreet van 24 februari 2017 wordt dit ontheingingsplan aan een openbaar onderzoek onderworpen dat loopt **van maandag 29 augustus tot donderdag 29 september**.

Het dossier ligt ter inzage bij dienst Openbare Ruimte, De Heetveldlaan 4, 1^e verdiep, 1700 Dilbeek. Het dossier inkijken kan enkel op afspraak via openbareruimte@dilbeek.be of 02/451 68 50 (op weekdays van 9u tot 12u en van 14u tot 16u).

De documenten zijn eveneens digitaal te raadplegen via de website van de gemeente Dilbeek, **www.dilbeek.be/bekendmakingen** en via de website van De Werkvennootschap, **www.werkenaandering.be/f2vergunning**.

Schriftelijke standpunten, opmerkingen en bezwaren kunnen **tot uiterlijk donderdag 29 september** ingediend worden via een aangetekend schrijven gericht aan De Werkvennootschap, Sint-Lazaruslaan 4-10 – 1210 Brussel, of gericht aan de gemeente Dilbeek, Dienst Openbare Ruimte, De Heetveldelaan 4, 1700 Dilbeek.

Hoogachtend,



Wouter Casteels
Algemeen Manager



**Aangetekend met
ontvangstbevestiging**

Uw bericht van Uw kenmerk Ons kenmerk datum

ISC/2022/140 26 juli 2022

BETREFT | Voorlopig onteigeningsbesluit fietssnelweg F2 –
aankondiging openbaar onderzoek

Geachte,

Krachtens besluit van de Vlaamse Regering van 27 oktober 2017 tot uitvoering van het Vlaams onteigeningsdecreet van 24 februari 2017 heeft de Raad van Bestuur van De Werkvennootschap de onteigeningsplannen voor de aanleg van een **fietssnelweg F2 tussen Sint-Martens-Bodegem en station Groot-Bijgaarden** voorlopig vastgesteld.

In de onteigeningsplannen zijn de volle eigendommen opgenomen van de onroerende goederen, gelegen op het grondgebied van de gemeente Dilbeek:

- 7^e afd., gekend onder NIS-nummer 23074, sectie A, nr. 209A, met een totaal te onteigenen oppervlakte van 232ca, zoals aangeduid als inname nummer 24 op het als bijlage A bij dit besluit gevoegde plan
- 7^e afd., gekend onder NIS-nummer 23074, sectie A, nr. 210H, met een totaal te onteigenen oppervlakte van 490ca, zoals aangeduid als inname nummer 26 op het als bijlage A bij dit besluit gevoegde plan
- 7^e afd., gekend onder NIS-nummer 23074, sectie A, nr. 219B, met een totaal te onteigenen oppervlakte van 93ca, zoals aangeduid als inname nummer 32a op het als bijlage A bij dit besluit gevoegde plan

- 7^e afd., gekend onder NIS-nummer 23074, sectie A, nr. 215N, met een totaal te onteigenen oppervlakte van 125ca, zoals aangeduid als inname nummer 38 op het als bijlage A bij dit besluit gevoegde plan
- 7^e afd., gekend onder NIS-nummer 23074, sectie A, nr. 218Y, met een totaal te onteigenen oppervlakte van 107ca, zoals aangeduid als inname nummer 39 op het als bijlage A bij dit besluit gevoegde plan
- 7^e afd., gekend onder NIS-nummer 23074, sectie A, nr. 340V, met een totaal te onteigenen oppervlakte van 132ca, zoals aangeduid als inname nummer 40 op het als bijlage A bij dit besluit gevoegde plan
- 1^e afd., gekend onder NIS-nummer 23016, sectie A, nr. 64D, met een totaal te onteigenen oppervlakte van 526ca, zoals aangeduid als inname nummer 47a op het als bijlage A bij dit besluit gevoegde plan
- 4^e afd., gekend onder NIS-nummer 23026, sectie B, nr. 214P6, met een totaal te onteigenen oppervlakte van 430ca, zoals aangeduid als inname 53a op het als bijlage A bij dit besluit gevoegde plan
- 4^e afd., gekend onder NIS-nummer 23026, sectie B, nr. 214G6, met een totaal te onteigenen oppervlakte van 65ca, zoals aangeduid als inname 55 op het als bijlage A bij dit besluit gevoegde plan
- 4^e afd., gekend onder NIS-nummer 23026, sectie B, nr. 89V10, met een totaal te onteigenen oppervlakte van 130ca, zoals aangeduid als inname 57 op het als bijlage A bij dit besluit gevoegde plan
- 4^e afd., gekend onder NIS-nummer 23026, sectie B, nr. 91H7, met een totaal te onteigenen oppervlakte van 88ca, zoals aangeduid als inname 58 op het als bijlage A bij dit besluit gevoegde plan
- 4^e afd., gekend onder NIS-nummer 23026, sectie B, nr. 91H6, met een totaal te onteigenen oppervlakte van 34ca, zoals aangeduid als inname 62 op het als bijlage A bij dit besluit gevoegde plan
- 4^e afd., gekend onder NIS-nummer 23026, sectie B, nr. 91D6, met een totaal te onteigenen oppervlakte van 43ca, zoals aangeduid als inname 66 op het als bijlage A bij dit besluit gevoegde plan
- 4^e afd., gekend onder NIS-nummer 23026, sectie B, nr. 116F21, met een totaal te onteigenen oppervlakte van 93ca, zoals aangeduid als inname 74 op het als bijlage A bij dit besluit gevoegde plan
- 4^e afd., gekend onder NIS-nummer 23026, sectie B, nr. 116H19, met een totaal te onteigenen oppervlakte van 7ca, zoals aangeduid als inname 75 op het als bijlage A bij dit besluit gevoegde plan
- 4^e afd., gekend onder NIS-nummer 23026, sectie B, nr. 116T9, met een totaal te onteigenen oppervlakte van 7ca, zoals aangeduid als inname 76 op het als bijlage A bij dit besluit gevoegde plan


Overeenkomstig artikel 17 van het Vlaams Onteigeningsdecreet van 24 februari 2017 wordt dit onteigeningsplan aan een openbaar onderzoek onderworpen dat loopt **van maandag 29 augustus tot donderdag 29 september**.

Het dossier ligt ter inzage bij dienst Openbare Ruimte, De Heetveldlaan 4, 1^e verdiep, 1700 Dilbeek. Het dossier inkijken kan enkel op afspraak via openbareruimte@dilbeek.be of 02/451 68 50 (op weekdays van 9u tot 12u en van 14u tot 16u).

De documenten zijn eveneens digitaal te raadplegen via de website van de gemeente Dilbeek, www.dilbeek.be/bekendmakingen en via de website van De Werkvennootschap, www.werkenaandering.be/f2vergunning.

Schriftelijke standpunten, opmerkingen en bezwaren kunnen **tot uiterlijk donderdag 29 september** ingediend worden via een aangetekend schrijven gericht aan De Werkvennootschap, Sint-Lazaruslaan 4-10 – 1210 Brussel, of gericht aan de gemeente Dilbeek, Dienst Openbare Ruimte, De Heetveldelaan 4, 1700 Dilbeek.

Hoogachtend,



Wouter Casteels

Algemeen Manager



**Aangetekend met
ontvangstbevestiging**

Uw bericht van Uw kenmerk Ons kenmerk datum

ISC/2022/141 26 juli 2022

BETREFT | Voorlopig onteigeningsbesluit fietssnelweg F2 –
aankondiging openbaar onderzoek

Geachte,

Krachtens besluit van de Vlaamse Regering van 27 oktober 2017 tot uitvoering van het Vlaams onteigeningsdecreet van 24 februari 2017 heeft de Raad van Bestuur van De Werkvennootschap de onteigeningsplannen voor de aanleg van een **fietssnelweg F2 tussen Sint-Martens-Bodegem en station Groot-Bijgaarden** voorlopig vastgesteld.

In de onteigeningsplannen zijn de volle eigendommen opgenomen van de onroerende goederen, gelegen op het grondgebied van de gemeente Dilbeek:

- 7^e afd., gekend onder NIS-nummer 23074, sectie A, nr. 209A, met een totaal te onteigenen oppervlakte van 232ca, zoals aangeduid als inname nummer 24 op het als bijlage A bij dit besluit gevoegde plan
- 7^e afd., gekend onder NIS-nummer 23074, sectie A, nr. 210H, met een totaal te onteigenen oppervlakte van 490ca, zoals aangeduid als inname nummer 26 op het als bijlage A bij dit besluit gevoegde plan
- 7^e afd., gekend onder NIS-nummer 23074, sectie A, nr. 219B, met een totaal te onteigenen oppervlakte van 93ca, zoals aangeduid als inname nummer 32a op het als bijlage A bij dit besluit gevoegde plan

- 7^e afd., gekend onder NIS-nummer 23074, sectie A, nr. 215N, met een totaal te onteigenen oppervlakte van 125ca, zoals aangeduid als inname nummer 38 op het als bijlage A bij dit besluit gevoegde plan
- 7^e afd., gekend onder NIS-nummer 23074, sectie A, nr. 218Y, met een totaal te onteigenen oppervlakte van 107ca, zoals aangeduid als inname nummer 39 op het als bijlage A bij dit besluit gevoegde plan
- 7^e afd., gekend onder NIS-nummer 23074, sectie A, nr. 340V, met een totaal te onteigenen oppervlakte van 132ca, zoals aangeduid als inname nummer 40 op het als bijlage A bij dit besluit gevoegde plan
- 1^e afd., gekend onder NIS-nummer 23016, sectie A, nr. 64D, met een totaal te onteigenen oppervlakte van 526ca, zoals aangeduid als inname nummer 47a op het als bijlage A bij dit besluit gevoegde plan
- 4^e afd., gekend onder NIS-nummer 23026, sectie B, nr. 214P6, met een totaal te onteigenen oppervlakte van 430ca, zoals aangeduid als inname 53a op het als bijlage A bij dit besluit gevoegde plan
- 4^e afd., gekend onder NIS-nummer 23026, sectie B, nr. 214G6, met een totaal te onteigenen oppervlakte van 65ca, zoals aangeduid als inname 55 op het als bijlage A bij dit besluit gevoegde plan
- 4^e afd., gekend onder NIS-nummer 23026, sectie B, nr. 89V10, met een totaal te onteigenen oppervlakte van 130ca, zoals aangeduid als inname 57 op het als bijlage A bij dit besluit gevoegde plan
- 4^e afd., gekend onder NIS-nummer 23026, sectie B, nr. 91H7, met een totaal te onteigenen oppervlakte van 88ca, zoals aangeduid als inname 58 op het als bijlage A bij dit besluit gevoegde plan
- 4^e afd., gekend onder NIS-nummer 23026, sectie B, nr. 91H6, met een totaal te onteigenen oppervlakte van 34ca, zoals aangeduid als inname 62 op het als bijlage A bij dit besluit gevoegde plan
- 4^e afd., gekend onder NIS-nummer 23026, sectie B, nr. 91D6, met een totaal te onteigenen oppervlakte van 43ca, zoals aangeduid als inname 66 op het als bijlage A bij dit besluit gevoegde plan
- 4^e afd., gekend onder NIS-nummer 23026, sectie B, nr. 116F21, met een totaal te onteigenen oppervlakte van 93ca, zoals aangeduid als inname 74 op het als bijlage A bij dit besluit gevoegde plan
- 4^e afd., gekend onder NIS-nummer 23026, sectie B, nr. 116H19, met een totaal te onteigenen oppervlakte van 7ca, zoals aangeduid als inname 75 op het als bijlage A bij dit besluit gevoegde plan
- 4^e afd., gekend onder NIS-nummer 23026, sectie B, nr. 116T9, met een totaal te onteigenen oppervlakte van 7ca, zoals aangeduid als inname 76 op het als bijlage A bij dit besluit gevoegde plan


Overeenkomstig artikel 17 van het Vlaams Ontheeningsdecreet van 24 februari 2017 wordt dit ontheeningsplan aan een openbaar onderzoek onderworpen dat loopt **van maandag 29 augustus tot donderdag 29 september**.

Het dossier ligt ter inzage bij dienst Openbare Ruimte, De Heetveldlaan 4, 1^e verdiep, 1700 Dilbeek. Het dossier inkijken kan enkel op afspraak via openbareruimte@dilbeek.be of 02/451 68 50 (op weekdays van 9u tot 12u en van 14u tot 16u).


De documenten zijn eveneens digitaal te raadplegen via de website van de gemeente Dilbeek, www.dilbeek.be/bekendmakingen en via de website van De Werkvennootschap, www.werkenaandering.be/f2vergunning.

Schriftelijke standpunten, opmerkingen en bezwaren kunnen **tot uiterlijk donderdag 29 september** ingediend worden via een aangetekend schrijven gericht aan De Werkvennootschap, Sint-Lazaruslaan 4-10 – 1210 Brussel, of gericht aan de gemeente Dilbeek, Dienst Openbare Ruimte, De Heetveldelaan 4, 1700 Dilbeek.

Hogachtend,



Wouter Casteels
Algemeen Manager



**Aangetekend met
ontvangstbevestiging**

Uw bericht van Uw kenmerk Ons kenmerk datum

ISC/2022/139 26 juli 2022

BETREFT | Voorlopig onteigeningsbesluit fietssnelweg F2 –
aankondiging openbaar onderzoek

Geachte,

Krachtens besluit van de Vlaamse Regering van 27 oktober 2017 tot uitvoering van het Vlaams onteigeningsdecreet van 24 februari 2017 heeft de Raad van Bestuur van De Werkvennootschap de onteigeningsplannen voor de aanleg van een **fietssnelweg F2 tussen Sint-Martens-Bodegem en station Groot-Bijgaarden** voorlopig vastgesteld.

In de onteigeningsplannen zijn de volle eigendommen opgenomen van de onroerende goederen, gelegen op het grondgebied van de gemeente Dilbeek:

- 7^e afd., gekend onder NIS-nummer 23074, sectie A, nr. 209A, met een totaal te onteigenen oppervlakte van 232ca, zoals aangeduid als inname nummer 24 op het als bijlage A bij dit besluit gevoegde plan
- 7^e afd., gekend onder NIS-nummer 23074, sectie A, nr. 210H, met een totaal te onteigenen oppervlakte van 490ca, zoals aangeduid als inname nummer 26 op het als bijlage A bij dit besluit gevoegde plan
- 7^e afd., gekend onder NIS-nummer 23074, sectie A, nr. 219B, met een totaal te onteigenen oppervlakte van 93ca, zoals aangeduid als inname nummer 32a op het als bijlage A bij dit besluit gevoegde plan

- 7^e afd., gekend onder NIS-nummer 23074, sectie A, nr. 215N, met een totaal te onteigenen oppervlakte van 125ca, zoals aangeduid als inname nummer 38 op het als bijlage A bij dit besluit gevoegde plan
- 7^e afd., gekend onder NIS-nummer 23074, sectie A, nr. 218Y, met een totaal te onteigenen oppervlakte van 107ca, zoals aangeduid als inname nummer 39 op het als bijlage A bij dit besluit gevoegde plan
- 7^e afd., gekend onder NIS-nummer 23074, sectie A, nr. 340V, met een totaal te onteigenen oppervlakte van 132ca, zoals aangeduid als inname nummer 40 op het als bijlage A bij dit besluit gevoegde plan
- 1^e afd., gekend onder NIS-nummer 23016, sectie A, nr. 64D, met een totaal te onteigenen oppervlakte van 526ca, zoals aangeduid als inname nummer 47a op het als bijlage A bij dit besluit gevoegde plan
- 4^e afd., gekend onder NIS-nummer 23026, sectie B, nr. 214P6, met een totaal te onteigenen oppervlakte van 430ca, zoals aangeduid als inname 53a op het als bijlage A bij dit besluit gevoegde plan
- 4^e afd., gekend onder NIS-nummer 23026, sectie B, nr. 214G6, met een totaal te onteigenen oppervlakte van 65ca, zoals aangeduid als inname 55 op het als bijlage A bij dit besluit gevoegde plan
- 4^e afd., gekend onder NIS-nummer 23026, sectie B, nr. 89V10, met een totaal te onteigenen oppervlakte van 130ca, zoals aangeduid als inname 57 op het als bijlage A bij dit besluit gevoegde plan
- 4^e afd., gekend onder NIS-nummer 23026, sectie B, nr. 91H7, met een totaal te onteigenen oppervlakte van 88ca, zoals aangeduid als inname 58 op het als bijlage A bij dit besluit gevoegde plan
- 4^e afd., gekend onder NIS-nummer 23026, sectie B, nr. 91H6, met een totaal te onteigenen oppervlakte van 34ca, zoals aangeduid als inname 62 op het als bijlage A bij dit besluit gevoegde plan
- 4^e afd., gekend onder NIS-nummer 23026, sectie B, nr. 91D6, met een totaal te onteigenen oppervlakte van 43ca, zoals aangeduid als inname 66 op het als bijlage A bij dit besluit gevoegde plan
- 4^e afd., gekend onder NIS-nummer 23026, sectie B, nr. 116F21, met een totaal te onteigenen oppervlakte van 93ca, zoals aangeduid als inname 74 op het als bijlage A bij dit besluit gevoegde plan
- 4^e afd., gekend onder NIS-nummer 23026, sectie B, nr. 116H19, met een totaal te onteigenen oppervlakte van 7ca, zoals aangeduid als inname 75 op het als bijlage A bij dit besluit gevoegde plan
- 4^e afd., gekend onder NIS-nummer 23026, sectie B, nr. 116T9, met een totaal te onteigenen oppervlakte van 7ca, zoals aangeduid als inname 76 op het als bijlage A bij dit besluit gevoegde plan


Overeenkomstig artikel 17 van het Vlaams Onteigeningsdecreet van 24 februari 2017 wordt dit onteigeningsplan aan een openbaar onderzoek onderworpen dat loopt **van maandag 29 augustus tot donderdag 29 september**.

Het dossier ligt ter inzage bij dienst Openbare Ruimte, De Heetveldlaan 4, 1^e verdiep, 1700 Dilbeek. Het dossier inkijken kan enkel op afspraak via openbareruimte@dilbeek.be of 02/451 68 50 (op weekdays van 9u tot 12u en van 14u tot 16u).

De documenten zijn eveneens digitaal te raadplegen via de website van de gemeente Dilbeek, www.dilbeek.be/bekendmakingen en via de website van De Werkvennootschap, www.werkenaandering.be/f2vergunning.

Schriftelijke standpunten, opmerkingen en bezwaren kunnen **tot uiterlijk donderdag 29 september** ingediend worden via een aangetekend schrijven gericht aan De Werkvennootschap, Sint-Lazaruslaan 4-10 – 1210 Brussel, of gericht aan de gemeente Dilbeek, Dienst Openbare Ruimte, De Heetveldelaan 4, 1700 Dilbeek.

Hoogachtend,



Wouter Casteels

Algemeen Manager



**Aangetekend met
ontvangstbevestiging**

Uw bericht van Uw kenmerk Ons kenmerk datum

ISC/2022/137 26 juli 2022

BETREFT | Voorlopig onteigeningsbesluit fietssnelweg F2 –
aankondiging openbaar onderzoek

Geachte,

Krachtens besluit van de Vlaamse Regering van 27 oktober 2017 tot uitvoering van het Vlaams onteigeningsdecreet van 24 februari 2017 heeft de Raad van Bestuur van De Werkvennootschap de onteigeningsplannen voor de aanleg van een **fietssnelweg F2 tussen Sint-Martens-Bodegem en station Groot-Bijgaarden** voorlopig vastgesteld.

In de onteigeningsplannen zijn de volle eigendommen opgenomen van de onroerende goederen, gelegen op het grondgebied van de gemeente Dilbeek:

- 7^e afd., gekend onder NIS-nummer 23074, sectie A, nr. 209A, met een totaal te onteigenen oppervlakte van 232ca, zoals aangeduid als inname nummer 24 op het als bijlage A bij dit besluit gevoegde plan
- 7^e afd., gekend onder NIS-nummer 23074, sectie A, nr. 210H, met een totaal te onteigenen oppervlakte van 490ca, zoals aangeduid als inname nummer 26 op het als bijlage A bij dit besluit gevoegde plan
- 7^e afd., gekend onder NIS-nummer 23074, sectie A, nr. 219B, met een totaal te onteigenen oppervlakte van 93ca, zoals aangeduid als inname nummer 32a op het als bijlage A bij dit besluit gevoegde plan

- 7^e afd., gekend onder NIS-nummer 23074, sectie A, nr. 215N, met een totaal te onteigenen oppervlakte van 125ca, zoals aangeduid als inname nummer 38 op het als bijlage A bij dit besluit gevoegde plan
- 7^e afd., gekend onder NIS-nummer 23074, sectie A, nr. 218Y, met een totaal te onteigenen oppervlakte van 107ca, zoals aangeduid als inname nummer 39 op het als bijlage A bij dit besluit gevoegde plan
- 7^e afd., gekend onder NIS-nummer 23074, sectie A, nr. 340V, met een totaal te onteigenen oppervlakte van 132ca, zoals aangeduid als inname nummer 40 op het als bijlage A bij dit besluit gevoegde plan
- 1^e afd., gekend onder NIS-nummer 23016, sectie A, nr. 64D, met een totaal te onteigenen oppervlakte van 526ca, zoals aangeduid als inname nummer 47a op het als bijlage A bij dit besluit gevoegde plan
- 4^e afd., gekend onder NIS-nummer 23026, sectie B, nr. 214P6, met een totaal te onteigenen oppervlakte van 430ca, zoals aangeduid als inname 53a op het als bijlage A bij dit besluit gevoegde plan
- 4^e afd., gekend onder NIS-nummer 23026, sectie B, nr. 214G6, met een totaal te onteigenen oppervlakte van 65ca, zoals aangeduid als inname 55 op het als bijlage A bij dit besluit gevoegde plan
- 4^e afd., gekend onder NIS-nummer 23026, sectie B, nr. 89V10, met een totaal te onteigenen oppervlakte van 130ca, zoals aangeduid als inname 57 op het als bijlage A bij dit besluit gevoegde plan
- 4^e afd., gekend onder NIS-nummer 23026, sectie B, nr. 91H7, met een totaal te onteigenen oppervlakte van 88ca, zoals aangeduid als inname 58 op het als bijlage A bij dit besluit gevoegde plan
- 4^e afd., gekend onder NIS-nummer 23026, sectie B, nr. 91H6, met een totaal te onteigenen oppervlakte van 34ca, zoals aangeduid als inname 62 op het als bijlage A bij dit besluit gevoegde plan
- 4^e afd., gekend onder NIS-nummer 23026, sectie B, nr. 91D6, met een totaal te onteigenen oppervlakte van 43ca, zoals aangeduid als inname 66 op het als bijlage A bij dit besluit gevoegde plan
- 4^e afd., gekend onder NIS-nummer 23026, sectie B, nr. 116F21, met een totaal te onteigenen oppervlakte van 93ca, zoals aangeduid als inname 74 op het als bijlage A bij dit besluit gevoegde plan
- 4^e afd., gekend onder NIS-nummer 23026, sectie B, nr. 116H19, met een totaal te onteigenen oppervlakte van 7ca, zoals aangeduid als inname 75 op het als bijlage A bij dit besluit gevoegde plan
- 4^e afd., gekend onder NIS-nummer 23026, sectie B, nr. 116T9, met een totaal te onteigenen oppervlakte van 7ca, zoals aangeduid als inname 76 op het als bijlage A bij dit besluit gevoegde plan

Overeenkomstig artikel 17 van het Vlaams Ontheffingsdecreet van 24 februari 2017 wordt dit ontheffingsplan aan een openbaar onderzoek onderworpen dat loopt **van maandag 29 augustus tot donderdag 29 september**.

Het dossier ligt ter inzage bij dienst Openbare Ruimte, De Heetveldlaan 4, 1^e verdiep, 1700 Dilbeek. Het dossier inkijken kan enkel op afspraak via openbareruimte@dilbeek.be of 02/451 68 50 (op weekdays van 9u tot 12u en van 14u tot 16u).

De documenten zijn eveneens digitaal te raadplegen via de website van de gemeente Dilbeek, www.dilbeek.be/bekendmakingen en via de website van De Werkvennootschap, www.werkenaandering.be/f2vergunning.

Schriftelijke standpunten, opmerkingen en bezwaren kunnen **tot uiterlijk donderdag 29 september** ingediend worden via een aangetekend schrijven gericht aan De Werkvennootschap, Sint-Lazaruslaan 4-10 – 1210 Brussel, of gericht aan de gemeente Dilbeek, Dienst Openbare Ruimte, De Heetveldelaan 4, 1700 Dilbeek.

Hoogachtend,



Wouter Casteels

Algemeen Manager

Aangeleverd met
ontvangstbevestiging

Uw bericht van Uw kenmerk Ons kenmerk datum

ISC/2022/135 26 juli 2022

BETREFT | Voorlopig onteigeningsbesluit fietssnelweg F2 –
aankondiging openbaar onderzoek

Geachte,

Krachtens besluit van de Vlaamse Regering van 27 oktober 2017 tot uitvoering van het Vlaams onteigeningsdecreet van 24 februari 2017 heeft de Raad van Bestuur van De Werkvennootschap de onteigeningsplannen voor de aanleg van een **fietssnelweg F2 tussen Sint-Martens-Bodegem en station Groot-Bijgaarden** voorlopig vastgesteld.

In de onteigeningsplannen zijn de volle eigendommen opgenomen van de onroerende goederen, gelegen op het grondgebied van de gemeente Dilbeek:

- 7^e afd., gekend onder NIS-nummer 23074, sectie A, nr. 209A, met een totaal te onteigenen oppervlakte van 232ca, zoals aangeduid als inname nummer 24 op het als bijlage A bij dit besluit gevoegde plan
- 7^e afd., gekend onder NIS-nummer 23074, sectie A, nr. 210H, met een totaal te onteigenen oppervlakte van 490ca, zoals aangeduid als inname nummer 26 op het als bijlage A bij dit besluit gevoegde plan
- 7^e afd., gekend onder NIS-nummer 23074, sectie A, nr. 219B, met een totaal te onteigenen oppervlakte van 93ca, zoals aangeduid als inname nummer 32a op het als bijlage A bij dit besluit gevoegde plan

- 7^e afd., gekend onder NIS-nummer 23074, sectie A, nr. 215N, met een totaal te onteigenen oppervlakte van 125ca, zoals aangeduid als inname nummer 38 op het als bijlage A bij dit besluit gevoegde plan
- 7^e afd., gekend onder NIS-nummer 23074, sectie A, nr. 218Y, met een totaal te onteigenen oppervlakte van 107ca, zoals aangeduid als inname nummer 39 op het als bijlage A bij dit besluit gevoegde plan
- 7^e afd., gekend onder NIS-nummer 23074, sectie A, nr. 340V, met een totaal te onteigenen oppervlakte van 132ca, zoals aangeduid als inname nummer 40 op het als bijlage A bij dit besluit gevoegde plan
- 1^e afd., gekend onder NIS-nummer 23016, sectie A, nr. 64D, met een totaal te onteigenen oppervlakte van 526ca, zoals aangeduid als inname nummer 47a op het als bijlage A bij dit besluit gevoegde plan
- 4^e afd., gekend onder NIS-nummer 23026, sectie B, nr. 214P6, met een totaal te onteigenen oppervlakte van 430ca, zoals aangeduid als inname 53a op het als bijlage A bij dit besluit gevoegde plan
- 4^e afd., gekend onder NIS-nummer 23026, sectie B, nr. 214G6, met een totaal te onteigenen oppervlakte van 65ca, zoals aangeduid als inname 55 op het als bijlage A bij dit besluit gevoegde plan
- 4^e afd., gekend onder NIS-nummer 23026, sectie B, nr. 89V10, met een totaal te onteigenen oppervlakte van 130ca, zoals aangeduid als inname 57 op het als bijlage A bij dit besluit gevoegde plan
- 4^e afd., gekend onder NIS-nummer 23026, sectie B, nr. 91H7, met een totaal te onteigenen oppervlakte van 88ca, zoals aangeduid als inname 58 op het als bijlage A bij dit besluit gevoegde plan
- 4^e afd., gekend onder NIS-nummer 23026, sectie B, nr. 91H6, met een totaal te onteigenen oppervlakte van 34ca, zoals aangeduid als inname 62 op het als bijlage A bij dit besluit gevoegde plan
- 4^e afd., gekend onder NIS-nummer 23026, sectie B, nr. 91D6, met een totaal te onteigenen oppervlakte van 43ca, zoals aangeduid als inname 66 op het als bijlage A bij dit besluit gevoegde plan
- 4^e afd., gekend onder NIS-nummer 23026, sectie B, nr. 116F21, met een totaal te onteigenen oppervlakte van 93ca, zoals aangeduid als inname 74 op het als bijlage A bij dit besluit gevoegde plan
- 4^e afd., gekend onder NIS-nummer 23026, sectie B, nr. 116H19, met een totaal te onteigenen oppervlakte van 7ca, zoals aangeduid als inname 75 op het als bijlage A bij dit besluit gevoegde plan
- 4^e afd., gekend onder NIS-nummer 23026, sectie B, nr. 116T9, met een totaal te onteigenen oppervlakte van 7ca, zoals aangeduid als inname 76 op het als bijlage A bij dit besluit gevoegde plan

Overeenkomstig artikel 17 van het Vlaams Ontheeningsdecreet van 24 februari 2017 wordt dit ontheeningsplan aan een openbaar onderzoek onderworpen dat loopt **van maandag 29 augustus tot donderdag 29 september**.

Het dossier ligt ter inzage bij dienst Openbare Ruimte, De Heetveldlaan 4, 1^e verdiep, 1700 Dilbeek. Het dossier inkijken kan enkel op afspraak via openbareruimte@dilbeek.be of 02/451 68 50 (op weekdays van 9u tot 12u en van 14u tot 16u).

De documenten zijn eveneens digitaal te raadplegen via de website van de gemeente Dilbeek, www.dilbeek.be/bekendmakingen en via de website van De Werkvennootschap, www.werkenaandering.be/f2vergunning.

Schriftelijke standpunten, opmerkingen en bezwaren kunnen **tot uiterlijk donderdag 29 september** ingediend worden via een aangetekend schrijven gericht aan De Werkvennootschap, Sint-Lazaruslaan 4-10 – 1210 Brussel, of gericht aan de gemeente Dilbeek, Dienst Openbare Ruimte, De Heetveldelaan 4, 1700 Dilbeek.

Hoogachtend,



Wouter Casteels

Algemeen Manager



**Aangetekend met
ontvangstbevestiging**

Uw bericht van	Uw kenmerk	Ons kenmerk	datum
		ISC/2022/143	26 juli 2022

BETREFT | Voorlopig onteigeningsbesluit fietssnelweg F2 –
aankondiging openbaar onderzoek

Geachte,

Krachtens besluit van de Vlaamse Regering van 27 oktober 2017 tot uitvoering van het Vlaams onteigeningsdecreet van 24 februari 2017 heeft de Raad van Bestuur van De Werkvennootschap de onteigeningsplannen voor de aanleg van een **fietssnelweg F2 tussen Sint-Martens-Bodegem en station Groot-Bijgaarden** voorlopig vastgesteld.

In de onteigeningsplannen zijn de volle eigendommen opgenomen van de onroerende goederen, gelegen op het grondgebied van de gemeente Dilbeek:

- 7^e afd., gekend onder NIS-nummer 23074, sectie A, nr. 209A, met een totaal te onteigenen oppervlakte van 232ca, zoals aangeduid als inname nummer 24 op het als bijlage A bij dit besluit gevoegde plan
- 7^e afd., gekend onder NIS-nummer 23074, sectie A, nr. 210H, met een totaal te onteigenen oppervlakte van 490ca, zoals aangeduid als inname nummer 26 op het als bijlage A bij dit besluit gevoegde plan
- 7^e afd., gekend onder NIS-nummer 23074, sectie A, nr. 219B, met een totaal te onteigenen oppervlakte van 93ca, zoals aangeduid als inname nummer 32a op het als bijlage A bij dit besluit gevoegde plan

- 7^e afd., gekend onder NIS-nummer 23074, sectie A, nr. 215N, met een totaal te onteigenen oppervlakte van 125ca, zoals aangeduid als inname nummer 38 op het als bijlage A bij dit besluit gevoegde plan
- 7^e afd., gekend onder NIS-nummer 23074, sectie A, nr. 218Y, met een totaal te onteigenen oppervlakte van 107ca, zoals aangeduid als inname nummer 39 op het als bijlage A bij dit besluit gevoegde plan
- 7^e afd., gekend onder NIS-nummer 23074, sectie A, nr. 340V, met een totaal te onteigenen oppervlakte van 132ca, zoals aangeduid als inname nummer 40 op het als bijlage A bij dit besluit gevoegde plan
- 1^e afd., gekend onder NIS-nummer 23016, sectie A, nr. 64D, met een totaal te onteigenen oppervlakte van 526ca, zoals aangeduid als inname nummer 47a op het als bijlage A bij dit besluit gevoegde plan
- 4^e afd., gekend onder NIS-nummer 23026, sectie B, nr. 214P6, met een totaal te onteigenen oppervlakte van 430ca, zoals aangeduid als inname 53a op het als bijlage A bij dit besluit gevoegde plan
- 4^e afd., gekend onder NIS-nummer 23026, sectie B, nr. 214G6, met een totaal te onteigenen oppervlakte van 65ca, zoals aangeduid als inname 55 op het als bijlage A bij dit besluit gevoegde plan
- 4^e afd., gekend onder NIS-nummer 23026, sectie B, nr. 89V10, met een totaal te onteigenen oppervlakte van 130ca, zoals aangeduid als inname 57 op het als bijlage A bij dit besluit gevoegde plan
- 4^e afd., gekend onder NIS-nummer 23026, sectie B, nr. 91H7, met een totaal te onteigenen oppervlakte van 88ca, zoals aangeduid als inname 58 op het als bijlage A bij dit besluit gevoegde plan
- 4^e afd., gekend onder NIS-nummer 23026, sectie B, nr. 91H6, met een totaal te onteigenen oppervlakte van 34ca, zoals aangeduid als inname 62 op het als bijlage A bij dit besluit gevoegde plan
- 4^e afd., gekend onder NIS-nummer 23026, sectie B, nr. 91D6, met een totaal te onteigenen oppervlakte van 43ca, zoals aangeduid als inname 66 op het als bijlage A bij dit besluit gevoegde plan
- 4^e afd., gekend onder NIS-nummer 23026, sectie B, nr. 116F21, met een totaal te onteigenen oppervlakte van 93ca, zoals aangeduid als inname 74 op het als bijlage A bij dit besluit gevoegde plan
- 4^e afd., gekend onder NIS-nummer 23026, sectie B, nr. 116H19, met een totaal te onteigenen oppervlakte van 7ca, zoals aangeduid als inname 75 op het als bijlage A bij dit besluit gevoegde plan
- 4^e afd., gekend onder NIS-nummer 23026, sectie B, nr. 116T9, met een totaal te onteigenen oppervlakte van 7ca, zoals aangeduid als inname 76 op het als bijlage A bij dit besluit gevoegde plan


Overeenkomstig artikel 17 van het Vlaams Onteigeningsdecreet van 24 februari 2017 wordt dit onteigeningsplan aan een openbaar onderzoek onderworpen dat loopt **van maandag 29 augustus tot donderdag 29 september**.

Het dossier ligt ter inzage bij dienst Openbare Ruimte, De Heetveldlaan 4, 1^e verdiep, 1700 Dilbeek. Het dossier inkijken kan enkel op afspraak via openbareruimte@dilbeek.be of 02/451 68 50 (op weekdays van 9u tot 12u en van 14u tot 16u).

De documenten zijn eveneens digitaal te raadplegen via de website van de gemeente Dilbeek, www.dilbeek.be/bekendmakingen en via de website van De Werkvennootschap, www.werkenaandering.be/f2vergunning.

Schriftelijke standpunten, opmerkingen en bezwaren kunnen **tot uiterlijk donderdag 29 september** ingediend worden via een aangetekend schrijven gericht aan De Werkvennootschap, Sint-Lazaruslaan 4-10 – 1210 Brussel, of gericht aan de gemeente Dilbeek, Dienst Openbare Ruimte, De Heetveldelaan 4, 1700 Dilbeek.

Hoogachtend,



Wouter Casteels

Algemeen Manager



**Aangetekend met
ontvangstbevestiging**

Uw bericht van	Uw kenmerk	Ons kenmerk	datum
		ISC/2022/142	26 juli 2022

BETREFT | Voorlopig onteigeningsbesluit fietssnelweg F2 –
aankondiging openbaar onderzoek

Geachte,

Krachtens besluit van de Vlaamse Regering van 27 oktober 2017 tot uitvoering van het Vlaams onteigeningsdecreet van 24 februari 2017 heeft de Raad van Bestuur van De Werkvennootschap de onteigeningsplannen voor de aanleg van een **fietssnelweg F2 tussen Sint-Martens-Bodegem en station Groot-Bijgaarden** voorlopig vastgesteld.

In de onteigeningsplannen zijn de volle eigendommen opgenomen van de onroerende goederen, gelegen op het grondgebied van de gemeente Dilbeek:

- 7^e afd., gekend onder NIS-nummer 23074, sectie A, nr. 209A, met een totaal te onteigenen oppervlakte van 232ca, zoals aangeduid als inname nummer 24 op het als bijlage A bij dit besluit gevoegde plan
- 7^e afd., gekend onder NIS-nummer 23074, sectie A, nr. 210H, met een totaal te onteigenen oppervlakte van 490ca, zoals aangeduid als inname nummer 26 op het als bijlage A bij dit besluit gevoegde plan
- 7^e afd., gekend onder NIS-nummer 23074, sectie A, nr. 219B, met een totaal te onteigenen oppervlakte van 93ca, zoals aangeduid als inname nummer 32a op het als bijlage A bij dit besluit gevoegde plan

- 7^e afd., gekend onder NIS-nummer 23074, sectie A, nr. 215N, met een totaal te onteigenen oppervlakte van 125ca, zoals aangeduid als inname nummer 38 op het als bijlage A bij dit besluit gevoegde plan
- 7^e afd., gekend onder NIS-nummer 23074, sectie A, nr. 218Y, met een totaal te onteigenen oppervlakte van 107ca, zoals aangeduid als inname nummer 39 op het als bijlage A bij dit besluit gevoegde plan
- 7^e afd., gekend onder NIS-nummer 23074, sectie A, nr. 340V, met een totaal te onteigenen oppervlakte van 132ca, zoals aangeduid als inname nummer 40 op het als bijlage A bij dit besluit gevoegde plan
- 1^e afd., gekend onder NIS-nummer 23016, sectie A, nr. 64D, met een totaal te onteigenen oppervlakte van 526ca, zoals aangeduid als inname nummer 47a op het als bijlage A bij dit besluit gevoegde plan
- 4^e afd., gekend onder NIS-nummer 23026, sectie B, nr. 214P6, met een totaal te onteigenen oppervlakte van 430ca, zoals aangeduid als inname 53a op het als bijlage A bij dit besluit gevoegde plan
- 4^e afd., gekend onder NIS-nummer 23026, sectie B, nr. 214G6, met een totaal te onteigenen oppervlakte van 65ca, zoals aangeduid als inname 55 op het als bijlage A bij dit besluit gevoegde plan
- 4^e afd., gekend onder NIS-nummer 23026, sectie B, nr. 89V10, met een totaal te onteigenen oppervlakte van 130ca, zoals aangeduid als inname 57 op het als bijlage A bij dit besluit gevoegde plan
- 4^e afd., gekend onder NIS-nummer 23026, sectie B, nr. 91H7, met een totaal te onteigenen oppervlakte van 88ca, zoals aangeduid als inname 58 op het als bijlage A bij dit besluit gevoegde plan
- 4^e afd., gekend onder NIS-nummer 23026, sectie B, nr. 91H6, met een totaal te onteigenen oppervlakte van 34ca, zoals aangeduid als inname 62 op het als bijlage A bij dit besluit gevoegde plan
- 4^e afd., gekend onder NIS-nummer 23026, sectie B, nr. 91D6, met een totaal te onteigenen oppervlakte van 43ca, zoals aangeduid als inname 66 op het als bijlage A bij dit besluit gevoegde plan
- 4^e afd., gekend onder NIS-nummer 23026, sectie B, nr. 116F21, met een totaal te onteigenen oppervlakte van 93ca, zoals aangeduid als inname 74 op het als bijlage A bij dit besluit gevoegde plan
- 4^e afd., gekend onder NIS-nummer 23026, sectie B, nr. 116H19, met een totaal te onteigenen oppervlakte van 7ca, zoals aangeduid als inname 75 op het als bijlage A bij dit besluit gevoegde plan
- 4^e afd., gekend onder NIS-nummer 23026, sectie B, nr. 116T9, met een totaal te onteigenen oppervlakte van 7ca, zoals aangeduid als inname 76 op het als bijlage A bij dit besluit gevoegde plan

Overeenkomstig artikel 17 van het Vlaams Onteigeningsdecreet van 24 februari 2017 wordt dit onteigeningsplan aan een openbaar onderzoek onderworpen dat loopt **van maandag 29 augustus tot donderdag 29 september**.

Het dossier ligt ter inzage bij dienst Openbare Ruimte, De Heetveldlaan 4, 1^e verdiep, 1700 Dilbeek. Het dossier inkijken kan enkel op afspraak via openbareruimte@dilbeek.be of 02/451 68 50 (op weekdays van 9u tot 12u en van 14u tot 16u).

De documenten zijn eveneens digitaal te raadplegen via de website van de gemeente Dilbeek, **www.dilbeek.be/bekendmakingen** en via de website van De Werkvennootschap, **www.werkenaandering.be/f2vergunning**.


Schriftelijke standpunten, opmerkingen en bezwaren kunnen **tot uiterlijk donderdag 29 september** ingediend worden via een aangetekend schrijven gericht aan De Werkvennootschap, Sint-Lazaruslaan 4-10 – 1210 Brussel, of gericht aan de gemeente Dilbeek, Dienst Openbare Ruimte, De Heetveldelaan 4, 1700 Dilbeek.

Hoggachtend,



Wouter Casteels

Algemeen Manager



**Aangetekend met
ontvangstbevestiging**

Uw bericht van Uw kenmerk Ons kenmerk datum

ISC/2022/138 26 juli 2022

BETREFT | Voorlopig onteigeningsbesluit fietssnelweg F2 –
aankondiging openbaar onderzoek

Geachte,

Krachtens besluit van de Vlaamse Regering van 27 oktober 2017 tot uitvoering van het Vlaams onteigeningsdecreet van 24 februari 2017 heeft de Raad van Bestuur van De Werkvennootschap de onteigeningsplannen voor de aanleg van een **fietssnelweg F2 tussen Sint-Martens-Bodegem en station Groot-Bijgaarden** voorlopig vastgesteld.

In de onteigeningsplannen zijn de volle eigendommen opgenomen van de onroerende goederen, gelegen op het grondgebied van de gemeente Dilbeek:

- 7^e afd., gekend onder NIS-nummer 23074, sectie A, nr. 209A, met een totaal te onteigenen oppervlakte van 232ca, zoals aangeduid als inname nummer 24 op het als bijlage A bij dit besluit gevoegde plan
- 7^e afd., gekend onder NIS-nummer 23074, sectie A, nr. 210H, met een totaal te onteigenen oppervlakte van 490ca, zoals aangeduid als inname nummer 26 op het als bijlage A bij dit besluit gevoegde plan
- 7^e afd., gekend onder NIS-nummer 23074, sectie A, nr. 219B, met een totaal te onteigenen oppervlakte van 93ca, zoals aangeduid als inname nummer 32a op het als bijlage A bij dit besluit gevoegde plan

- 7^e afd., gekend onder NIS-nummer 23074, sectie A, nr. 215N, met een totaal te onteigenen oppervlakte van 125ca, zoals aangeduid als inname nummer 38 op het als bijlage A bij dit besluit gevoegde plan
- 7^e afd., gekend onder NIS-nummer 23074, sectie A, nr. 218Y, met een totaal te onteigenen oppervlakte van 107ca, zoals aangeduid als inname nummer 39 op het als bijlage A bij dit besluit gevoegde plan
- 7^e afd., gekend onder NIS-nummer 23074, sectie A, nr. 340V, met een totaal te onteigenen oppervlakte van 132ca, zoals aangeduid als inname nummer 40 op het als bijlage A bij dit besluit gevoegde plan
- 1^e afd., gekend onder NIS-nummer 23016, sectie A, nr. 64D, met een totaal te onteigenen oppervlakte van 526ca, zoals aangeduid als inname nummer 47a op het als bijlage A bij dit besluit gevoegde plan
- 4^e afd., gekend onder NIS-nummer 23026, sectie B, nr. 214P6, met een totaal te onteigenen oppervlakte van 430ca, zoals aangeduid als inname 53a op het als bijlage A bij dit besluit gevoegde plan
- 4^e afd., gekend onder NIS-nummer 23026, sectie B, nr. 214G6, met een totaal te onteigenen oppervlakte van 65ca, zoals aangeduid als inname 55 op het als bijlage A bij dit besluit gevoegde plan
- 4^e afd., gekend onder NIS-nummer 23026, sectie B, nr. 89V10, met een totaal te onteigenen oppervlakte van 130ca, zoals aangeduid als inname 57 op het als bijlage A bij dit besluit gevoegde plan
- 4^e afd., gekend onder NIS-nummer 23026, sectie B, nr. 91H7, met een totaal te onteigenen oppervlakte van 88ca, zoals aangeduid als inname 58 op het als bijlage A bij dit besluit gevoegde plan
- 4^e afd., gekend onder NIS-nummer 23026, sectie B, nr. 91H6, met een totaal te onteigenen oppervlakte van 34ca, zoals aangeduid als inname 62 op het als bijlage A bij dit besluit gevoegde plan
- 4^e afd., gekend onder NIS-nummer 23026, sectie B, nr. 91D6, met een totaal te onteigenen oppervlakte van 43ca, zoals aangeduid als inname 66 op het als bijlage A bij dit besluit gevoegde plan
- 4^e afd., gekend onder NIS-nummer 23026, sectie B, nr. 116F21, met een totaal te onteigenen oppervlakte van 93ca, zoals aangeduid als inname 74 op het als bijlage A bij dit besluit gevoegde plan
- 4^e afd., gekend onder NIS-nummer 23026, sectie B, nr. 116H19, met een totaal te onteigenen oppervlakte van 7ca, zoals aangeduid als inname 75 op het als bijlage A bij dit besluit gevoegde plan
- 4^e afd., gekend onder NIS-nummer 23026, sectie B, nr. 116T9, met een totaal te onteigenen oppervlakte van 7ca, zoals aangeduid als inname 76 op het als bijlage A bij dit besluit gevoegde plan

Overeenkomstig artikel 17 van het Vlaams Onteigeningsdecreet van 24 februari 2017 wordt dit onteigeningsplan aan een openbaar onderzoek onderworpen dat loopt **van maandag 29 augustus tot donderdag 29 september**.

Het dossier ligt ter inzage bij dienst Openbare Ruimte, De Heetveldlaan 4, 1^e verdiep, 1700 Dilbeek. Het dossier inkijken kan enkel op afspraak via openbareruimte@dilbeek.be of 02/451 68 50 (op weekdays van 9u tot 12u en van 14u tot 16u).

De documenten zijn eveneens digitaal te raadplegen via de website van de gemeente Dilbeek, www.dilbeek.be/bekendmakingen en via de website van De Werkvennootschap, www.werkenaandering.be/f2vergunning.

Schriftelijke standpunten, opmerkingen en bezwaren kunnen **tot uiterlijk donderdag 29 september** ingediend worden via een aangetekend schrijven gericht aan De Werkvennootschap, Sint-Lazaruslaan 4-10 – 1210 Brussel, of gericht aan de gemeente Dilbeek, Dienst Openbare Ruimte, De Heetveldelaan 4, 1700 Dilbeek.

Hogachtend,



Wouter Casteels
Algemeen Manager